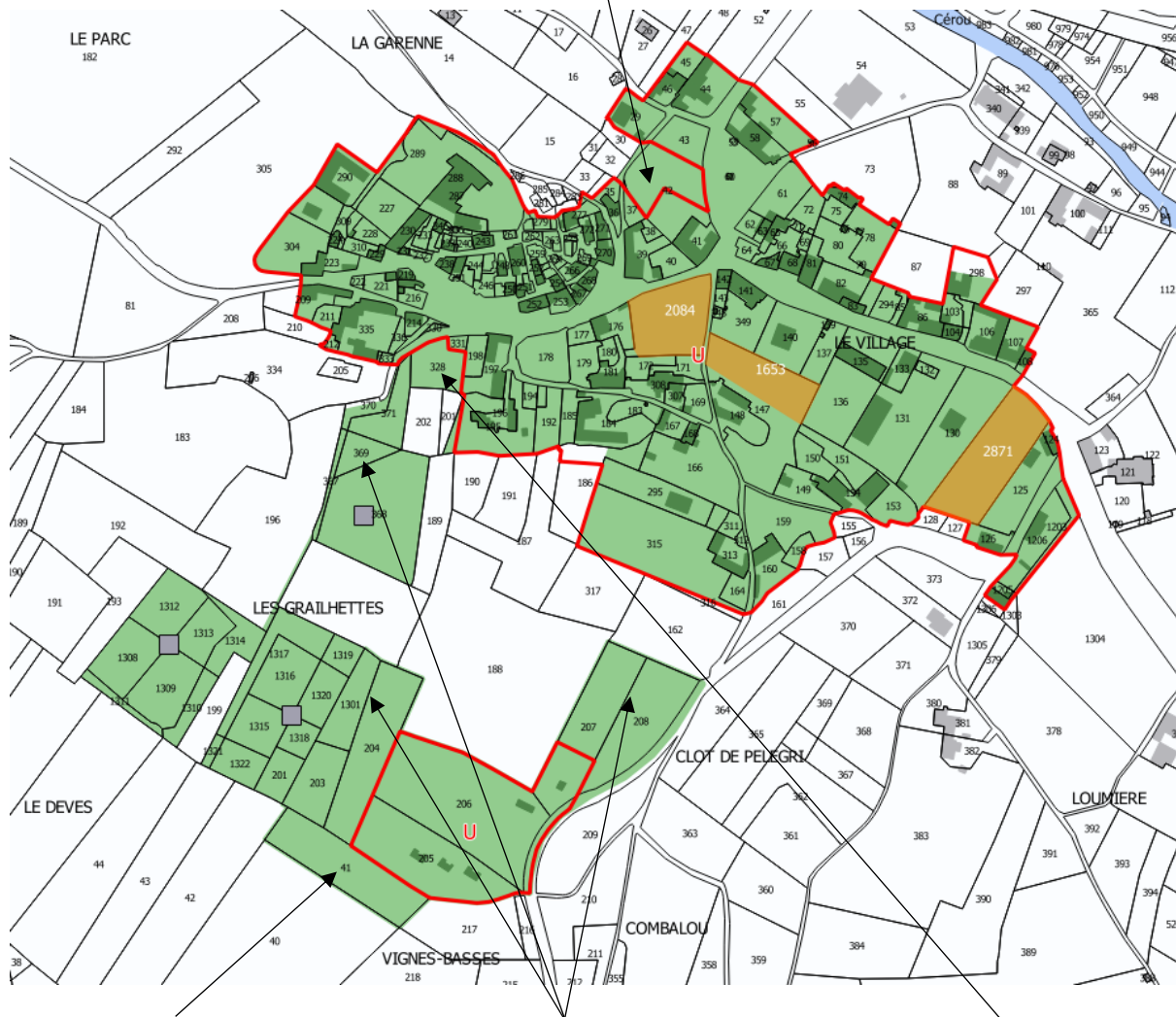


Carte d'évolution de la carte communale

Réduction de la zone U afin de prendre en compte le parc et le bâti de caractère



Réduction de la zone U afin de prendre en compte les boisements

Réduction de la zone U afin de prendre en compte les perspectives paysagères

Réduction de la zone U afin de prendre en compte la topographie



Zone U avant révision

Zone U révisée

Surfaces libres révisée




Réduction de l'étalement urbain et prise en compte du corridor écologique

Extension limitée en continuité du lotissement existant afin de compléter l'urbanisation



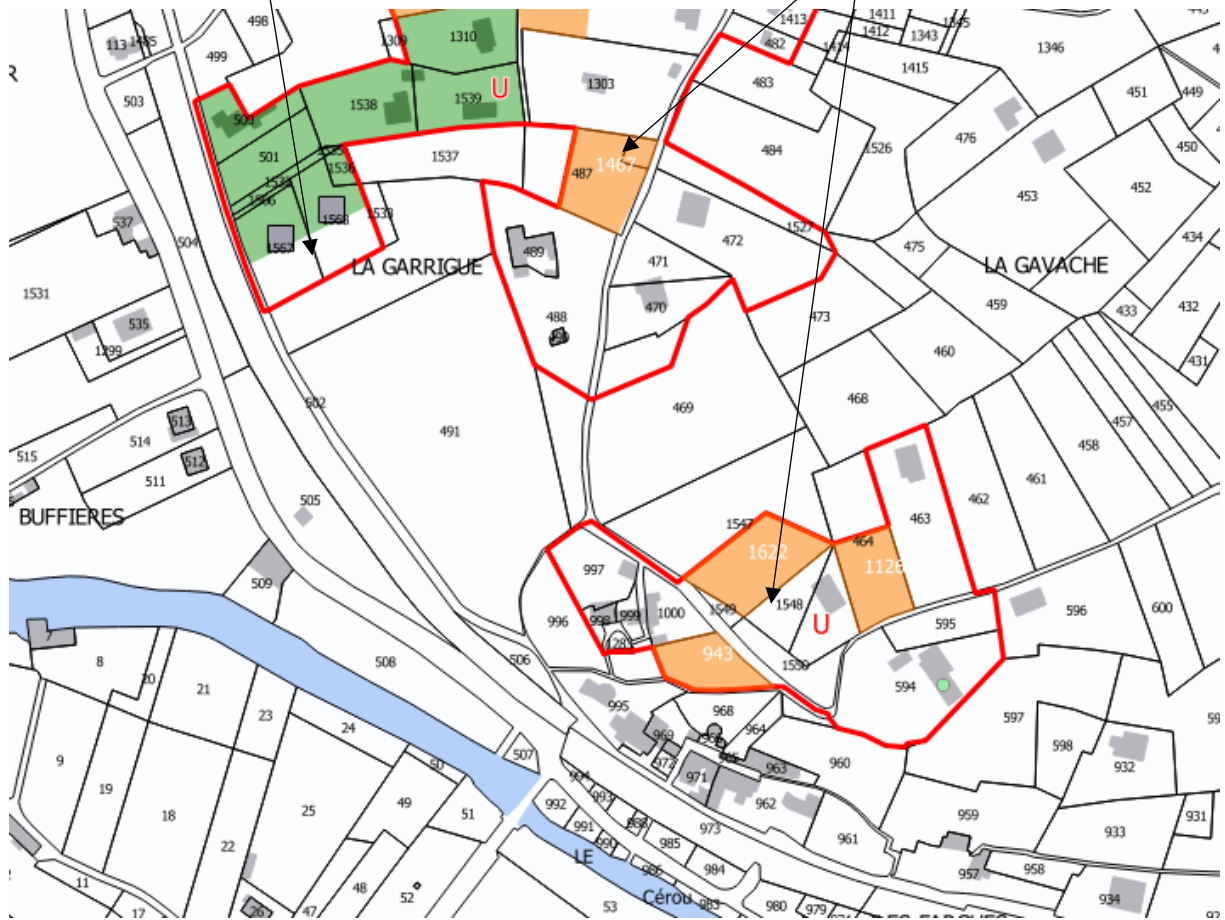
Extension de la zone U en premier rideau en améliorant la desserte routière de la zone et en prenant en compte les réseaux




Assurer la desserte routière future à plus long terme

-  Zone U avant révision
-  Zone U révisée
-  Surfaces libres révisée

Extension de la zone U afin de faciliter l'implantation d'annexes à l'habitat sans gêne à l'activité agricole

Extension de la zone U afin de compléter l'urbanisation des parcelles desservies par les réseaux sans créer d'étalement urbain linéaire



-  Zone U avant révision
-  Zone U révisée
-  Surfaces libres révisée